


ÚP PASOHLÁVKY

změna č. 1





PŘEHLED ZMĚN Č.1 ÚP PASOHLÁVKY
1.1 Návrh SO - plochy smíšené obytné (Z77)
1.2 Aktualizace zastavěného území




HRANICE ZASTAVĚNÉHO ÚZEMÍ

návrh ÚP zm.1

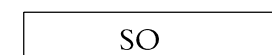

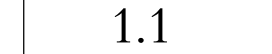

-  aktualizace zastavěného území dle zákona č.183/2006 Sb, k 23.9.2015
-  hranice zastavěného území Pasohlávky rušené

VYMEZENÍ PLOCH S ROZDÍLNÝM ZPŮSOBEM VYUŽITÍ VYVOLANÉ ZMĚNOU Č. 1 ÚP PASOHLÁVKY

návrh ÚP zm. 1

-  SO plochy smíšené obytné

INFORMATIVNÍ ÚDAJE

-  SO kódy ploch vymezených změnou č. 1 ÚP Pasohlávky
-  Z77 označení zastavitelných ploch vymezených změnou č. 1 ÚP Pasohlávky
-  1.1 označení dílčích změn č. 1 ÚP Pasohlávky
-  hranice území řešeného změnou č. 1 ÚP Pasohlávky

HLAVNÍ VÝKRES

1 : 5.000

Pořizovatel : Obecní úřad Pasohlávky, Pasohlávky 1, 691 22 Pasohlávky
Projektant : AR projekt, s.r.o., Hvězdoslavova 29, 627 00 Brno
Datum zpracování : 06/2017



Vedoucí projektant :
Ing. arch. Milan Hučík

Vypracovali : Ing. arch. Milan Hučík
Ing. Michaela Kolibová

I. 02

